

**TOWARZYSTWO SPOŁECZNO - KULTURALNE**  
**w Kędzierzynie-Koźlu**

---



# **Ulice Kędzierzyna-Koźla**

**Opracował Ryszard Pacułt**

---

**Kędzierzyn-Koźle – 1981 rok**

## SPIS TREŚCI

|                                                            |    |
|------------------------------------------------------------|----|
| Wprowadzenie . . . . .                                     | 3  |
| Alfabetyczny wykaz ulic . . . . .                          | 4  |
| Nazwy ulic związane z historią Kędzierzyna-Koźła . . . . . | 14 |
| Linie komunikacji miejskiej w Kędzierzynie-Koźlu . . . . . | 15 |

Wkładka: Plan osiedli Kędzierzyna-Koźła

## W P R O W A D Z E N I E

Reforma podziału administracyjnego kraju, dokonana w czerwcu 1975 r., przewidywała istnienie czterech niezależnych od siebie organizmów miejskich, a mianowicie: Koźła, Kędzierzyna, Kłodnicy i Sławęcic. Jednakże bliskie sąsiedztwo, powodujące konieczność wspólnego rozwiązywania wielu problemów, skłoniło rady narodowe tych miejscowości do wypowiedzenia się, we wrześniu 1975 r., za powstaniem wspólnej administracji miejskiej. Stało się to podstawą wydania w dniu 15 października 1975 roku rozporządzenia ministra Administracji, Gospodarki Terenowej i Ochrony Środowiska o utworzeniu miasta Kędzierzyn-Koźle. W jego skład weszły tereny byłych miast: Koźła, Kędzierzyna i Sławęcic oraz obszar gminy Sławęcice tj. wsie: Lenartowice, Cisowa i Miejsce Kłodnickie. Po zakończeniu prac przygotowawczych, trwających do końca 1976 r. rozpoczął działalność prezydent miasta.

Miasto podzielone jest na dziesięć osiedli. Są nimi: Śródmieście, Pogorzelec, Kłodnica, Stare Miasto, Zachód, Rogi, Azoty, Blachownia, Cisowa i Sławęcice. Osiedla te leżące w znacznej odległości od siebie łączy osiem linii komunikacji miejskiej. Poza tym przez miasto przebiegają trasy PKS. W Śródmieściu zbiegają się ważne linie kolejowe. Wzdłuż nich zlokalizowane jest sześć stacji kolejowych. Są to: Kędzierzyn-Koźle Główne, Port, Zachód, Blachownia, Sławęcice i Azoty.

Połączenie w jeden organizm miejski oddzielnych miejscowości, jakimi do 1975 r. były: Koźle, Kędzierzyn, Kłodnica, Sławęcice, Lenartowice, Cisowa i Miejsce Kłodnickie, spowodowało konieczność uporządkowania nazewnictwa ulic. Wiele nazw powtarzało się kilkakrotnie: W wyniku eliminowania tych samych nazw dokonano zmian w 101 wypadkach. Najwięcej korektur nastąpiło w dawnym Koźlu (29), Kłodnicy (24) i Sławęcicach (24). Stosunkowo niewiele nazw zmieniono w byłym Kędzierzynie (10), Lenartowicach (6), Miejscu Kłodnickim (5) i Cisowej (4).

Po 1975 r. w wyniku rozbudowy miasta zostały utworzone nowe ulice. Aktualnie w Kędzierzynie-Koźlu znajduje się ich 334. Znaczne odległości pomiędzy poszczególnymi osiedlami i brak codziennego kontaktu między mieszkańcami powodują, że mimo pięcioletniego okresu funkcjonowania miasta w nowym kształcie wielu jego obywateli nie orientuje się w lokalizacji danej ulicy. Kłopoty te mają również przyjezdni odwiedzający Kędzierzyn-Koźle.

W celu ułatwienia orientacji w mieście, zarówno jego mieszkańcom jak i przyjezdnym, Towarzystwo Społeczno-Kulturalne wydało niniejszy informator.

W informatorze ujęto wszystkie ulice wg stanu z dnia 31 grudnia 1980 r. Kilka ulic wymienionych w spisie alfabetycznym nie zostało zaznaczonych na planach poszczególnych osiedli, ponieważ ich dokładne wytyczenie nastąpi w późniejszym okresie. W celu ułatwienia orientacji w alfabetycznym wykazie ulic zaznaczono nazwę osiedla, na planie którego należy odszukać daną ulicę \*).

\*) Plany osiedli wykonała mgr inż. Ewa Howska.

## ALFABETYCZNY WYKAZ ULIC

|                          |   |          |              |
|--------------------------|---|----------|--------------|
| Agrestowa                | — | Osieidle | Kłodnica     |
| Akacjowa                 | — | „        | Śródmieście  |
| Aleja Ignacego Lisa      | — | „        | Śródmieście  |
| Aleja Partyzantów        | — | „        | Pogorzelec   |
| Aleja Róż *)             | — | „        | Pogorzelec   |
| Anny                     | — | „        | Stare Miasto |
| Archimedesza             | — | „        | Zachód       |
| Armii Czerwonej          | — | „        | Stare Miasto |
| Armii Ludowej            | — | „        | Sławięcice   |
| Artylerzystów            | — | „        | Zachód       |
| Asnyka Adama             | — | „        | Sławięcice   |
| Astrów *)                | — | „        | Pogorzelec   |
| Baczyńskiego Krzysztofa  | — | „        | Rogi         |
| Balwirczaka Józefa       | — | „        | Zachód       |
| Bałtycka                 | — | „        | Śródmieście  |
| Batorego Stefana         | — | „        | Sławięcice   |
| Bema Józefa              | — | „        | Pogorzelec   |
| Biały Ług                | — | „        | Śródmieście  |
| Bieruta Bolesława        | — | „        | Stare Miasto |
| Bławatków                | — | „        | Pogorzelec   |
| Błękitna *)              | — | „        | Kłodnica     |
| Boczna                   | — | „        | Blachownia   |
| Bohaterów Westerplatte   | — | „        | Stare Miasto |
| Boisko Sportowe          | — | „        | Śródmieście  |
| Bończyka Norberta        | — | „        | Stare Miasto |
| Bożka Arki               | — | „        | Pogorzelec   |
| Bratków *)               | — | „        | Pogorzelec   |
| Broniewskiego Władysława | — | „        | Blachownia   |
| Brzechwy Jana            | — | „        | Cisowa       |
| Brzozowa                 | — | „        | Śródmieście  |
| Bukowa                   | — | „        | Sławięcice   |
| Chabrów *)               | — | „        | Pogorzelec   |

\*) Wytyczenie ulicy nastąpi w późniejszym okresie.

|                              |   |   |              |
|------------------------------|---|---|--------------|
| Chełmońskiego Józefa         | — | „ | Kłodnica     |
| Chemików                     | — | „ | Azoty        |
| Chrobrego Bolesława          | — | „ | Zachód       |
| Ciasna                       | — | „ | Cisowa       |
| Cicha                        | — | „ | Pogorzelec   |
| Cmentarna                    | — | „ | Stare Miasto |
| Czajki                       | — | „ | Cisowa       |
| Czechowa Antoniego           | — | „ | Stare Miasto |
| Damrota Konstantego          | — | „ | Śródmieście  |
| Daszyńskiego Ignacego        | — | „ | Sławięce     |
| Dąbrowskiego Henryka         | — | „ | Śródmieście  |
| Dąbrowszczaków               | — | „ | Sławięce     |
| Dembowskiego Edwarda         | — | „ | Sławięce     |
| Dębowa                       | — | „ | Pogorzelec   |
| Dobra                        | — | „ | Kłodnica     |
| Dolna                        | — | „ | Cisowa       |
| Drzymały Wojciecha           | — | „ | Kłodnica     |
| Dunajewskiego Isaaka         | — | „ | Stare Miasto |
| Dunikowskiego Xawerego       | — | „ | Kłodnica     |
| Dworcowa                     | — | „ | Śródmieście  |
| Dzierżonia Jana              | — | „ | Śródmieście  |
| Dzierżyńskiego Feliksa       | — | „ | Azoty        |
| Elsnera Józefa               | — | „ | Pogorzelec   |
| Energetyków                  | — | „ | Blachownia   |
| Filtrowa                     | — | „ | Zachód       |
| Fornalskiej Małgorzaty       | — | „ | Sławięce     |
| Fredry Aleksandra            | — | „ | Cisowa       |
| Gagarina Jurija              | — | „ | Śródmieście  |
| Gajowa                       | — | „ | Śródmieście  |
| Galczyńskiego Konstantego I. | — | „ | Sławięce     |
| Garncarska                   | — | „ | Stare Miasto |
| Gaszowca Piotra              | — | „ | Kłodnica     |
| Gazowa                       | — | „ | Zachód       |
| Gierymskiego Aleksandra      | — | „ | Kłodnica     |

|                        |   |   |              |
|------------------------|---|---|--------------|
| Gliwicka               | — | „ | Pogorzelec   |
| Głogowa                | — | „ | Śródmieście  |
| Głowackiego Aleksandra | — | „ | Śródmieście  |
| Główna                 | — | „ | Rogi         |
| Giubczycka             | — | „ | Stare Miasto |
| Gminna                 | — | „ | Kłodnica     |
| Gojawiczyńskiej Poli   | — | „ | Sławięcice   |
| Goltberga Mikołaja     | — | „ | Kłodnica     |
| Goździków*             | — | „ | Pogorzelec   |
| Góreckiego Jerzego     | — | „ | Kłodnica     |
| Górna                  | — | „ | Cisowa       |
| Grenadierów            | — | „ | Zachód       |
| Grottgera Artura       | — | „ | Kłodnica     |
| 15-go Grudnia          | — | „ | Blachownia   |
| Grunwaldzka            | — | „ | Śródmieście  |
| Grzybowa               | — | „ | Kłodnica     |
| Gwardii Ludowej        | — | „ | Pogorzelec   |
| Harcerska              | — | „ | Śródmieście  |
| Helwiga Marcina        | — | „ | Kłodnica     |
| Husarska               | — | „ | Zachód       |
| Irysów*                | — | „ | Pogorzelec   |
| Jagiellońska           | — | „ | Kłodnica     |
| Jaskólek               | — | „ | Cisowa       |
| Jasna                  | — | „ | Kłodnica     |
| Jaśminowa              | — | „ | Śródmieście  |
| Jodłowa                | — | „ | Śródmieście  |
| Jordanowska            | — | „ | Azoty        |
| Judyma                 | — | „ | Śródmieście  |
| Kalinowa               | — | „ | Śródmieście  |
| Kameralna              | — | „ | Sławięcice   |
| Kanałowa               | — | „ | Śródmieście  |
| Karpacka               | — | „ | Stare Miasto |
| Kasprowicza Jana       | — | „ | Sławięcice   |
| Kasztanowa             | — | „ | Kłodnica     |

|                        |   |   |              |
|------------------------|---|---|--------------|
| Kazimierza Wielkiego   | — | „ | Śródmieście  |
| Kilińskiego Jana       | — | „ | Pogorzelec   |
| Klonowa                | — | „ | Stare Miasto |
| Kłodnicka              | — | „ | Kłodnica     |
| Kłosowa                | — | „ | Kłodnica     |
| Kochanowskiego Jana    | — | „ | Zachód       |
| Kolejowa               | — | „ | Zachód       |
| Kollątaja Hugona       | — | „ | Sławięcice   |
| Konopnickiej Marii     | — | „ | Stare Miasto |
| Konwalii*              | — | „ | Pogorzelec   |
| Kopernika Mikołaja     | — | „ | Zachód       |
| Korczaka Janusza       | — | „ | Pogorzelec   |
| Kosmonautów            | — | „ | Śródmieście  |
| Kossaka Juliusza       | — | „ | Kłodnica     |
| Kosynierów             | — | „ | Rogi         |
| Koszykowa              | — | „ | Pogorzelec   |
| Kościelna              | — | „ | Śródmieście  |
| Kościuszki Tadeusza    | — | „ | Pogorzelec   |
| Kowalska               | — | „ | Kłodnica     |
| Kozielska              | — | „ | Pogorzelec   |
| Krasickiego Janka      | — | „ | Kłodnica     |
| Kraśińskiego Zygmunta  | — | „ | Zachód       |
| Kraszewskiego Ignacego | — | „ | Stare Miasto |
| Krokusów               | — | „ | Pogorzelec   |
| Krótką                 | — | „ | Śródmieście  |
| Krucza                 | — | „ | Cisowa       |
| Kruczkowskiego Leona   | — | „ | Sławięcice   |
| Krzyszowca Franciszka  | — | „ | Kłodnica     |
| Krzywa                 | — | „ | Kłodnica     |
| Krzywoustego Bolesława | — | „ | Śródmieście  |
| Książąt Opolskich      | — | „ | Sławięcice   |
| Kwiatowa               | — | „ | Pogorzelec   |
| 24-go Kwietnia         | — | „ | Stare Miasto |
| Lasoki                 | — | „ | Rogi         |

|                         |   |   |                      |
|-------------------------|---|---|----------------------|
| Leszczynowa             | — | „ | Śródmieście          |
| Leszka Białego          | — | „ | Śródmieście          |
| Leśna                   | — | „ | Kłodnica             |
| Leśna Dąbrowa           | — | „ | Azoty                |
| Ligonia Juliusza        | — | „ | Pogorzelec           |
| Limanowskiego Bolesława | — | „ | Stare Miasto         |
| 22 Lipca                | — | „ | Śródmieście          |
| Lipowa                  | — | „ | Śródmieście          |
| Lokalna                 | — | „ | Cisowa               |
| Lompy Józefa            | — | „ | Śródmieście          |
| Ludowa                  | — | „ | Blachownia           |
| Lokietka Władysława     | — | „ | Śródmieście          |
| Łukasiewicza Ignacego   | — | „ | Zachód, Stare Miasto |
| Łukasińskiego Waleriana | — | „ | Stare Miasto         |
| 1-go Maja               | — | „ | Śródmieście          |
| 9-go Maja               | — | „ | Śródmieście          |
| Maków*                  | — | „ | Pogorzelec           |
| Makuszyńskiego Kornela  | — | „ | Blachownia           |
| Malczewskiego Jacka     | — | „ | Kłodnica             |
| Mała                    | — | „ | Sławięcice           |
| 8 Marca                 | — | „ | Sławięcice           |
| Marynarska              | — | „ | Kłodnica             |
| Matejki Jana            | — | „ | Śródmieście          |
| Miarki Karola           | — | „ | Śródmieście          |
| Michałowskiego Piotra   | — | „ | Kłodnica             |
| Mickiewicza Adama       | — | „ | Pogorzelec           |
| Mieszka 1               | — | „ | Śródmieście          |
| Mikusza Bernarda        | — | „ | Kłodnica             |
| Młynarska               | — | „ | Stare Miasto         |
| Młyńska                 | — | „ | Pogorzelec           |
| Modra                   | — | „ | Cisowa               |
| Modrzejewskiej Heleny   | — | „ | Blachownia           |
| Moniuszki Stanisława    | — | „ | Pogorzelec           |
| Morcinka Gustawa        | — | „ | Zachód               |



|                           |   |   |                      |
|---------------------------|---|---|----------------------|
| Mostowa                   | — | „ | Azoty                |
| Nadrzeczna                | — | „ | Cisowa               |
| Narutowicza Gabriela      | — | „ | Kłodnica             |
| Nałkowskiej Zofii         | — | „ | Blachownia           |
| Niemcewiczka Jana Ursyna  | — | „ | Zachód               |
| Niepodległości            | — | „ | Blachownia           |
| Niezapominajek            | — | „ | Pogorzelec           |
| Norwida Cypriana Kamila   | — | „ | Pogorzelec           |
| Nowa                      | — | „ | Śródmieście          |
| Nowotki Marcelego         | — | „ | Azoty                |
| Nowowiejska               | — | „ | Blachownia           |
| Odległa                   | — | „ | Cisowa               |
| Odrzańska                 | — | „ | Pogorzelec           |
| Odyńca Antoniego Edwarda* | — | „ | Kłodnica             |
| Ogrodowa                  | — | „ | Śródmieście          |
| Olszowa                   | — | „ | Kłodnica             |
| Orkana Władysława         | — | „ | Sławięcice           |
| Orna                      | — | „ | Cisowa               |
| Orzeszkowej Elizy         | — | „ | Pogorzelec           |
| Owocowa                   | — | „ | Blachownia           |
| Paderewskiego Ignacego    | — | „ | Pogorzelec           |
| Pancernych                | — | „ | Pogorzelec           |
| Parkowa                   | — | „ | Śródmieście          |
| Piaskowa                  | — | „ | Kłodnica             |
| Piastowska                | — | „ | Zachód, Stare Miasto |
| Pieli Filipa              | — | „ | Sławięcice           |
| Pieszka                   | — | „ | Cisowa               |
| Piękna                    | — | „ | Śródmieście          |
| Pionierów                 | — | „ | Śródmieście          |
| Piramowicza Grzegorza     | — | „ | Stare Miasto         |
| PKWN                      | — | „ | Stare Miasto         |
| Planetorza Władysława     | — | „ | Stare Miasto         |
| Plater Emili              | — | „ | Zachód               |
| Plebiscytowa              | — | „ | Śródmieście          |

|                             |   |   |              |
|-----------------------------|---|---|--------------|
| Pochyla                     | — | „ | Cisowa       |
| Pocztowa                    | — | „ | Kłodnica     |
| Pokucie                     | — | „ | Zachód       |
| Polna                       | — | „ | Zachód       |
| Połanieckich                | — | „ | Blachownia   |
| Poniatowskiego Józefa       | — | „ | Stare Miasto |
| Poprzeczna                  | — | „ | Śródmieście  |
| Portowa                     | — | „ | Stare Miasto |
| Powstańców                  | — | „ | Śródmieście  |
| Północna                    | — | „ | Śródmieście  |
| XXX-lecia PRL               | — | „ | Kłodnica     |
| Promyk                      | — | „ | Kłodnica     |
| Prosta                      | — | „ | Cisowa       |
| Przechodnia                 | — | „ | Pogorzelec   |
| Przedwiośnie                | — | „ | Kłodnica     |
| Przeskok                    | — | „ | Cisowa       |
| Przodowników Pracy          | — | „ | Azoty        |
| Przyjaźni                   | — | „ | Blachownia   |
| Przyjemna                   | — | „ | Śródmieście  |
| Przytulna                   | — | „ | Zachód       |
| Pstrowskiego Wincentego     | — | „ | Blachownia   |
| Ptasia                      | — | „ | Rogi         |
| Pułaskiego Kazimierza       | — | „ | Śródmieście  |
| Pusta                       | — | „ | Śródmieście  |
| Puszkina Aleksandra         | — | „ | Sławięcice   |
| Raciborska                  | — | „ | Stare Miasto |
| Rajska                      | — | „ | Rogi         |
| Raławicka                   | — | „ | Stare Miasto |
| Radosna                     | — | „ | Cisowa       |
| Reja Mikołaja               | — | „ | Pogorzelec   |
| Reymonta Władysława         | — | „ | Blachownia   |
| Rosenbergów                 | — | „ | Azoty        |
| Roosevelta Franklina Delano | — | „ | Stare Miasto |
| Rybarze                     | — | „ | Rogi         |

|                          |   |   |              |
|--------------------------|---|---|--------------|
| Rynek                    | — | „ | Stare Miasto |
| Sadowa                   | — | „ | Sławięcice   |
| Saperska                 | — | „ | Zachód       |
| Sasank*                  | — | „ | Pogorzelec   |
| Sądowa                   | — | „ | Stare Miasto |
| Serdeczna                | — | „ | Sławięcice   |
| Sienkiewicza Henryka     | — | „ | Stare Miasto |
| Skarbowa                 | — | „ | Stare Miasto |
| Skargi Piotra            | — | „ | Pogorzelec   |
| Skłodowskiej-Curie Marii | — | „ | Stare Miasto |
| Skowronków               | — | „ | Cisowa       |
| Skrajna                  | — | „ | Cisowa       |
| Sławięcicka              | — | „ | Sławięcice   |
| Słoneczna                | — | „ | Śródmieście  |
| Słowackiego Juliusza     | — | „ | Pogorzelec   |
| Słowiańska               | — | „ | Zachód       |
| Słowicza                 | — | „ | Cisowa       |
| Smolenia Jana            | — | „ | Stare Miasto |
| Sobieskiego Jana         | — | „ | Pogorzelec   |
| Sosnowa                  | — | „ | Pogorzelec   |
| Spacerowa                | — | „ | Sławięcice   |
| Spokojna                 | — | „ | Śródmieście  |
| Sportowa                 | — | „ | Kłodnica     |
| Spółdzielców             | — | „ | Stare Miasto |
| Staffa Leopolda          | — | „ | Zachód       |
| Stalmacha Pawła          | — | „ | Śródmieście  |
| Stara                    | — | „ | Pogorzelec   |
| Stara Droga              | — | „ | Blachownia   |
| Stara Odra               | — | „ | Stare Miasto |
| Stara Śluza              | — | „ | Blachownia   |
| Starowiejska             | — | „ | Śródmieście  |
| Staszica Stanisława      | — | „ | Sławięcice   |
| Stawowa                  | — | „ | Rogi         |
| Stoczniovców             | — | „ | Rogi         |

|                        |   |   |              |
|------------------------|---|---|--------------|
| Stokrotek <sup>†</sup> | — | „ | Pogorzelec   |
| Stolarska              | — | „ | Zachód       |
| Stwosza Wita           | — | „ | Kłodnica     |
| Sucharskiego Henryka   | — | „ | Rogi         |
| Synów Pułku            | — | „ | Zachód       |
| Szenwalda Lucjana      | — | „ | Zachód       |
| Szkolna                | — | „ | Blachownia   |
| Szopena Fryderyka      | — | „ | Pogorzelec   |
| Szpaków                | — | „ | Cisowa       |
| Szymanowskiego Karola  | — | „ | Kłodnica     |
| Ściegiennego Piotra    | — | „ | Sławięcice   |
| Śmiałego Bolesława     | — | „ | Śródmieście  |
| Świerczewskiego Karola | — | „ | Śródmieście  |
| Świerkowa              | — | „ | Sławięcice   |
| Świętojańska           | — | „ | Zachód       |
| Targowa                | — | „ | Stare Miasto |
| Tartaczna              | — | „ | Pogorzelec   |
| Teligi Leonida         | — | „ | Kłodnica     |
| Tetmajera Kazimierza   | — | „ | Sławięcice   |
| Tolstoja Lwa           | — | „ | Blachownia   |
| Topolowa               | — | „ | Śródmieście  |
| Torowa*                | — | „ | Kłodnica     |
| Towarowa               | — | „ | Pogorzelec   |
| Traugutta Romualda     | — | „ | Śródmieście  |
| Tuwima Juliana         | — | „ | Blachownia   |
| Ujejskiego Kornela     | — | „ | Sławięcice   |
| Ustronie               | — | „ | Kłodnica     |
| Wagner Pauliny         | — | „ | Kłodnica     |
| Wandy                  | — | „ | Kłodnica     |
| Waryńskiego Ludwika    | — | „ | Azoty        |
| Wasilewskiej Wandy     | — | „ | Zachód       |
| Wąska                  | — | „ | Śródmieście  |
| Wesoła                 | — | „ | Cisowa       |
| Wieniawskiego Henryka  | — | „ | Pogorzelec   |

|                          |   |   |              |
|--------------------------|---|---|--------------|
| Wierzbowa                | — | „ | Pogorzelec   |
| Wiklinowa                | — | „ | Stare Miasto |
| Wiśniowa                 | — | „ | Śródmieście  |
| Wodna                    | — | „ | Rogi         |
| Wojska Polskiego         | — | „ | Śródmieście  |
| Wolności                 | — | „ | Śródmieście  |
| Wróblewskiego Walerego   | — | „ | Sławięcice   |
| Wrzosowa                 | — | „ | Stare Miasto |
| Wspólna                  | — | „ | Cisowa       |
| Wydmowa                  | — | „ | Sławięcice   |
| Wyspa                    | — | „ | Stare Miasto |
| Wyspiańskiego Stanisława | — | „ | Kłodnica     |
| Wyzwolenia               | — | „ | Blachownia   |
| Zacisze                  | — | „ | Rogi         |
| Zakątek                  | — | „ | Cisowa       |
| Zamknięta                | — | „ | Śródmieście  |
| Zamkowa                  | — | „ | Stare Miasto |
| Zapolskiej Gabrieli      | — | „ | Zachód       |
| Zaścianek                | — | „ | Śródmieście  |
| Zawadzkiego Aleksandra   | — | „ | Śródmieście  |
| Zawiszy Czarnego         | — | „ | Zachód       |
| Zgodna                   | — | „ | Śródmieście  |
| Zielona                  | — | „ | Pogorzelec   |
| Złotnicza                | — | „ | Stare Miasto |
| Zwycięstwa               | — | „ | Blachownia   |
| Żeglarska                | — | „ | Kłodnica     |
| Żeromskiego Stefana      | — | „ | Stare Miasto |
| Żmichowskiej Narcyzy     | — | „ | Sławięcice   |
| Żwirki i Wigury          | — | „ | Pogorzelec   |
| Życzliwa                 | — | „ | Zachód       |

## NAZWY ULIC ZWIĄZANE Z HISTORIĄ KĘDZIERZYNA-KOZŁA

**Ulica Józefa Balwirczaka** — J. Balwirczak urodził się 10 marca 1893 r. w Tarnopolu. W okresie międzywojennym pracował jako nauczyciel gimnazjalny w Tarnopolu, Jaworowie i Kołomyi. Od 5 listopada 1945 r. był nauczycielem w Liceum Ogólnokształcącym im. H. Sienkiewicza w Koźlu. Jako nauczyciel języka polskiego i plastyk amator zaangażowany był w życie kulturalne miasta. Zasłużył się w działalności repolonizacyjnej. Po przejściu na emeryturę w 1959 r. aktywnie działał w organizacjach kulturalnych na terenie powiatu kozielskiego. Zmarł w 1970r. w Koźlu.

**Ulica 24 kwietnia** — Nazwa związana z przybyciem w dniu 24 kwietnia 1945 r. polskich władz administracyjnych do Koźla. Poprzednio, od 23 marca 1945 r., siedzibą władz powiatowych był Kędzierzyn. Koźle, wraz z lewobrzezną częścią powiatu, znajdowało się pod władzą radzieckiego komendanta wojennego. Przybycie polskich władz administracyjnych do Koźla zakończyło proces powrotu powiatu kozielskiego do Polski.

**Aleja Ignacego Lis** — I. Lis urodził się 4 sierpnia 1904 r. w Tarnowie. W okresie międzywojennym pracował jako robotnik na terenie Tarnowa i Krakowa. Od 13 listopada 1942 r. do 3 maja 1945 r. był więźniem hitlerowskich obozów koncentracyjnych w Oświęcimiu, Gross Rosen i Oranienburgu. Po wyzwoleniu zaangażowany w działalność partyjną w szeregach PPS. Od 1 października 1948 r. zatrudniony na stanowisku zastępcy dyrektora d/s administracyjno-finansowych Zakładów Azotowych w Kędzierzynie. Od 1 sierpnia 1949 r. do 28 lutego 1955 r. dyrektor na czelny ZA. W 1955 r. przeszedł do pracy na stanowisko dyrektora Zakładów Przemysłu Gumowego w Dębicy. Zmarł w styczniu 1968 r.

**Ulica Filipa Pieli** — F. Pielą pracownik książecej kancelarii w Sławięcicach, instruktor polskiego towarzystwa młodzieżowego „Sokół”. W czasie III powstania śląskiego komendant placu w Sławięcicach. Zamordowany przez Niemców po opanowaniu Sławięcic w dniu 4 czerwca 1921 r.

**Ulica Władysława Planetorza** — W. Planetorz urodził się 14 grudnia 1910 roku w Cisku w rodzinie znanych polskich działaczy. Po ukończeniu szkoły podstawowej kontynuował naukę w seminarium nauczycielskim w Bydgoszczy, a następnie w gimnazjum w Lublinie. Tutaj w dniu 20 marca 1927 r. wstąpił do Związku Harcerstwa Polskiego. Wkrótce potem stał się aktywnym działaczem tej organizacji na Śląsku Opolskim. W 1939 r. już jako student Uniwersytetu Wrocławskiego został wcielony do wojska niemieckiego. Za swe polskie przekonania został aresztowany w 1941 r. Więziony w licznych obozach i więzieniach. Zginął w twierdzy kłodzkiej w 1944 r. Dnia 24 maja 1979 r. prochy Władysława Planetorza, zasłużonego dla Polski syna ziemi kozielskiej, spoczyły na cmentarzu komunalnym w Kędzierzynie-Koźlu.

**Ulica Pauliny Wagner** — P. Wagner urodziła się 22 października 1872 r. Jako działaczka ruchu robotniczego współpracowała przez pewien okres czasu z Różą Luksemburg i Karolem Libknechtem. W latach 1923-1956 mieszkała w Kłodnicy. Zmarła 17 czerwca 1956 r.

## LINIE KOMUNIKACJI MIEJSKIEJ

### W KĘDZIERZYNIE-KOZŁU

**LINIA NR 1** — kursuje od godz. 4,20 do 0,15 na trasie Osiedle Azoty (Zakłady Azotowe) — Osiedle Zachód.

Trasa przebiega ulicami: Wojska Polskiego — Harcerską — 1-go Maja — Świerczewskiego — Reja — Bema — Skargi — Gliwicką — Wypiańskiego — Dunikowskiego — Raclawicka — Dw. PKS — Raclawicka — Łukasiewicza — Żeromskiego — Piastowska — Chrobrego.

Długość trasy wynosi 14.200 m, czas przejazdu — 35 minut.

Częstotliwość kursowania w szczytowym nasileniu ruchu co 8 minut, po szczycie co 13 minut. W niedziele i święta częstotliwość kursowania wynosi co 13 minut.

**LINIA NR 2** — kursuje w dni robocze od godz. 4.15 do 23.50, w niedziele i święta od 5.10 do 22.50 na trasie Osiedle Śródmieście (Piastów) — Osiedle Rogi (Stocznią).

Trasa przebiega ulicami: Krzywoustego — Świerczewskiego — Kosmonautów — Pionierów — 1-go Maja — Świerczewskiego — Kozielska — Wypiańskiego — Kłodnicka — Szymanowskiego — Portowa — Dunikowskiego — Raclawicka — Dw. PKS — Raclawicka — Łukasiewicza — Żeromskiego — Piastowska — Kochanowskiego — Stoczniowców.

Długość trasy wynosi 16.300 m, czas przejazdu — 45 minut.

Częstotliwość kursowania w szczytowym nasileniu ruchu co 9 minut, po szczycie co 28 minut. W niedziele i święta od godz. 5.10 do 13.00 kursuje co 34 minuty, a po 13.00 do 22.50 co 17 minut.

**LINIA NR 3** — kursuje w dni robocze od godz. 4.45 do 23.40 na trasie Osiedle Śródmieście (Kuzniczka) — Osiedle Blachownia (Elektrownia).

Trasa przebiega ulicami: Grunwaldzka — Głowackiego — Matejki — Damrota — Pionierów — Kosmonautów — Świerczewskiego — Przyjaźni — Tuwima — 15 Grudnia — Zwycięstwa — Szkolna — Przyjaźni — Energetyków.

Długość trasy wynosi 11.400 m, czas przejazdu 28 minut.

Częstotliwość kursowania w szczytowym nasileniu ruchu co 18 minut, po szczycie co 35 minut, w niedziele i święta w szczycie co 35 minut, po szczycie co 70 minut.

**LINIA NR 5** — kursuje w dni robocze od godz. 4.20 do 23.40 na trasie Osiedle Pogorzelec — Osiedle Sławięcice.

Trasa przebiega ulicami: Orzeszkowej — Skargi — Bema — Reja — Świerczewskiego — Miarki — Damrota — Pionierów — Kosmonautów — Świerczewskiego — Przyjaźni — Tuwima — Zwycięstwa — Szkolna — Przyjaźni — Sławięcicka.

Długość trasy wynosi 14.500 m, czas przejazdu 35 minut.

Częstotliwość kursowania co 45 minut. W niedziele i święta od godz. 4.55 do 13.50 co 80 minut, a od godz. 13.30 do 22.40 co 45 minut.

**LINIA NR 6** — kursuje tylko w dni robocze i wolne soboty od godz. 4.50 do 8.00 i od 12.50 do 17.00 na trasie Osiedle Blachownia (Biurowiec Zakł. Chem.) — Reńska Wieś.

Trasa przebiega ulicami: Zwycięstwa — Tuwima — Przyjaźni — Świerczewskiego — Kosmonautów — Pionierów — 1-go Maja — Świerczewskiego — Kozielska — Wyspiańskiego — Dunikowskiego — Raclawicka — 24 kwietnia — Głubczycka — Koźle PGR — Reńska Wieś.

Długość trasy 14.800 m. Częstotliwość kursowania co 80 minut.

**LINIA NR 8** — kursuje tylko w dni robocze od godz. 4.35 do 23.40 na trasie Osiedle Pogorzelec — Osiedle Blachownia (Elektrownia).

Trasa przebiega ulicami: Orzeszkowej — Skargi — Bema — Reja — Świerczewskiego — Miarki — Damrota — Pionierów — Kosmonautów — Świerczewskiego — Przyjaźni — Tuwima — Zwycięstwa — Szkolna — Przyjaźni — Energetyków.

Długość trasy wynosi 11.600 m, czas przejazdu — 28 miunt.

Częstotliwość kursowania w szczytowym nasileniu ruchu co 18 minut, po szczycie co 70 minut.

**LINIA NR 9** — kursuje od godz. 5:20 do 20.50 na trasie Osiedle Śródmieście (Dw. PKP) — Osiedle Sławięcice (Szpital).

Trasa przebiega ulicami: Grunwaldzka — Brzechwy — Fredry — Szpaków — Sławięcicka.

Długość trasy wynosi 11.400 m, czas przejazdu 25 minut.

Częstotliwość kursowania co 60 minut.

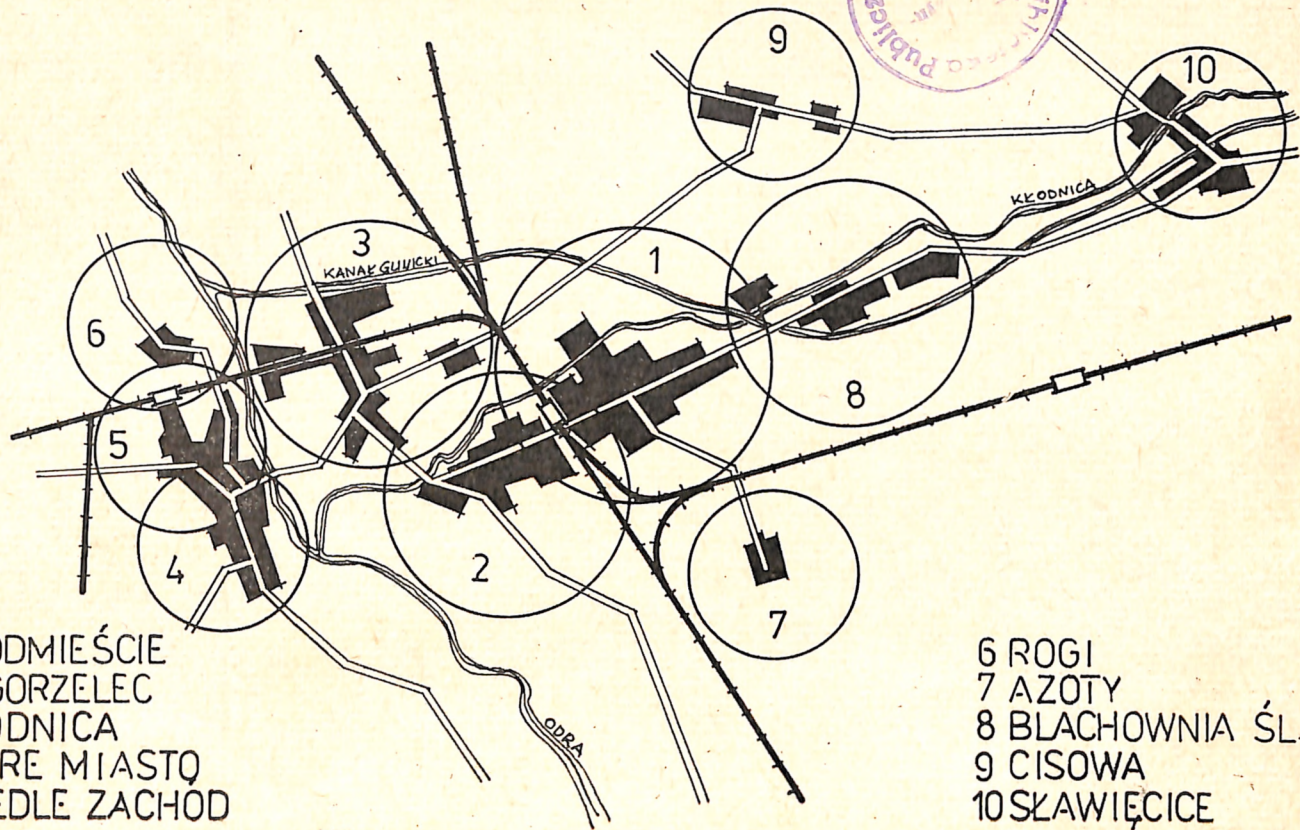
**LINIA NR 12** — kursuje tylko w dni robocze od godz. 7.40 do godz. 12.50 i od 15.50 do 22.10 na trasie Osiedle Śródmieście (Piastów) — Osiedle Zachód (Dworzec PKP).

Trasa przebiega ulicami: Krzywoustego — Świerczewskiego — Kosmonautów — Pionierów — 1-go Maja — Świerczewskiego — Kozielska — Wyspiańskiego — Kłodnicka — Szymanowskiego — Portowa — Dunikowskiego — Raclawicka — Dw. PKS — Raclawicka — Łukasiewicza — Żeromskiego — Piastowska — Dworzec PKP (Zachód).

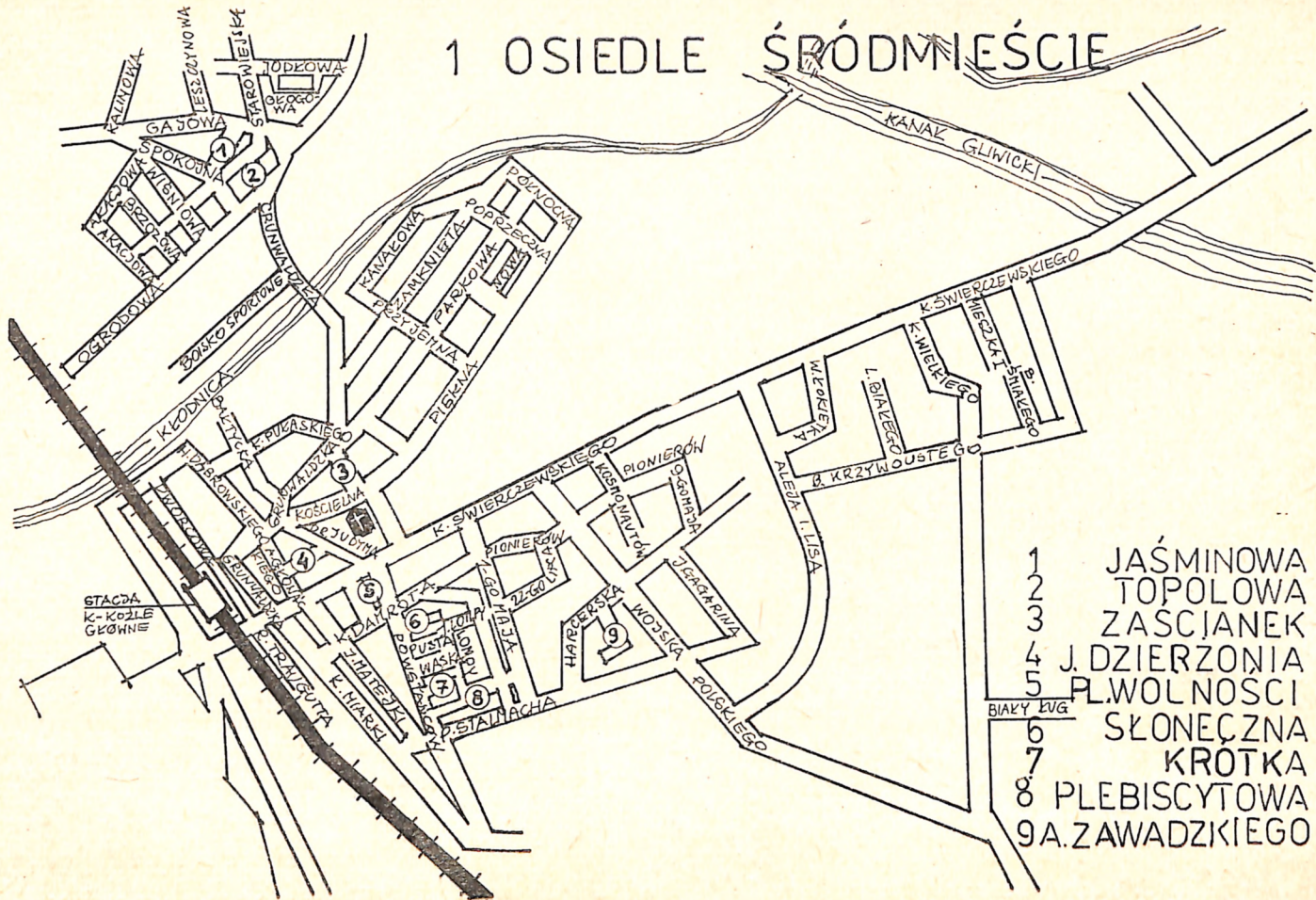
Długość trasy 11.200 m, czas przejazdu 36 minut. Częstotliwość kursowania co 26 minut.



# KĘDZIERZYN-KOŹLE PLAN OSIEDLI

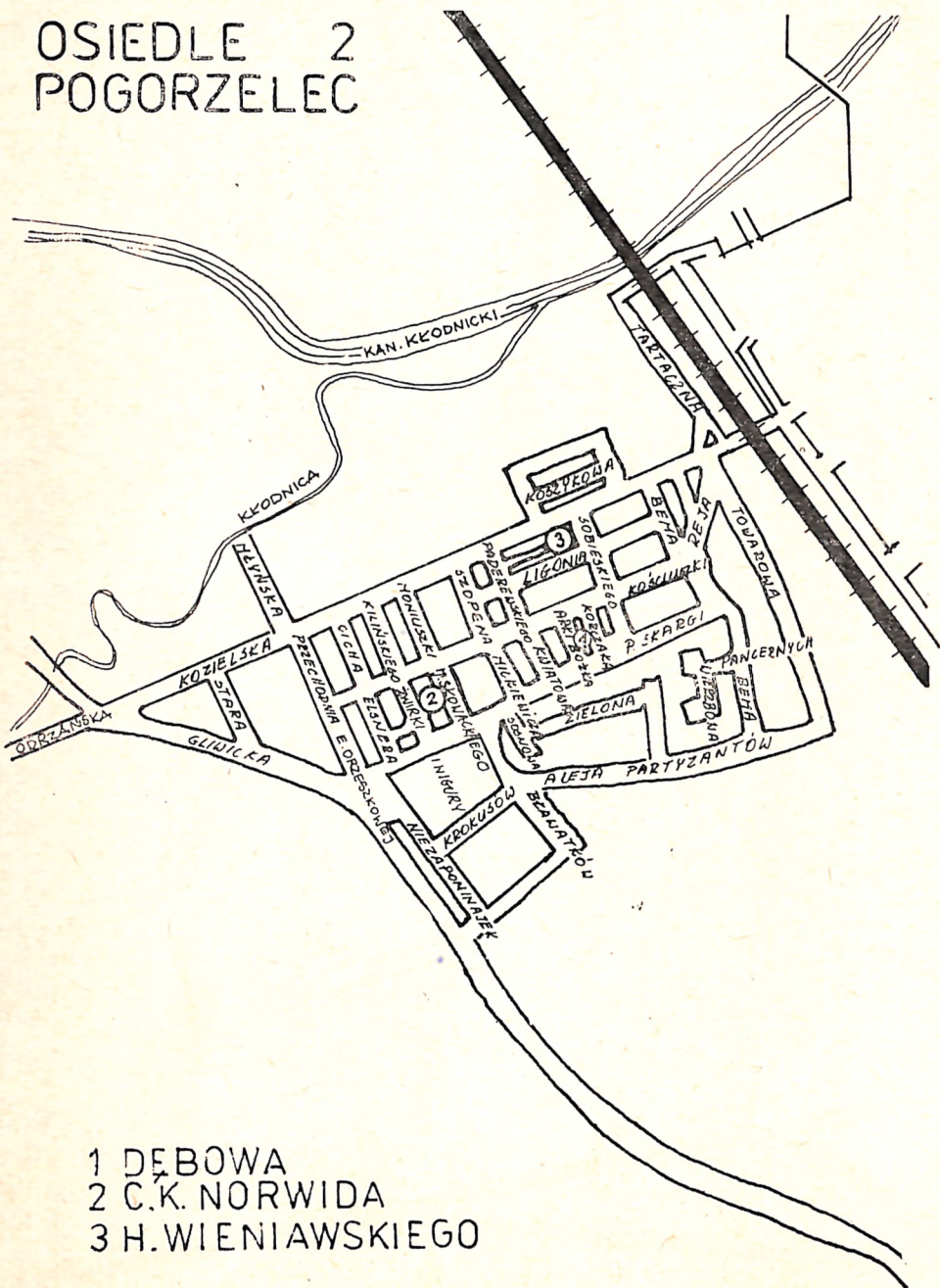


# 1 OSIEDLE ŚRÓDMIEŚCIE



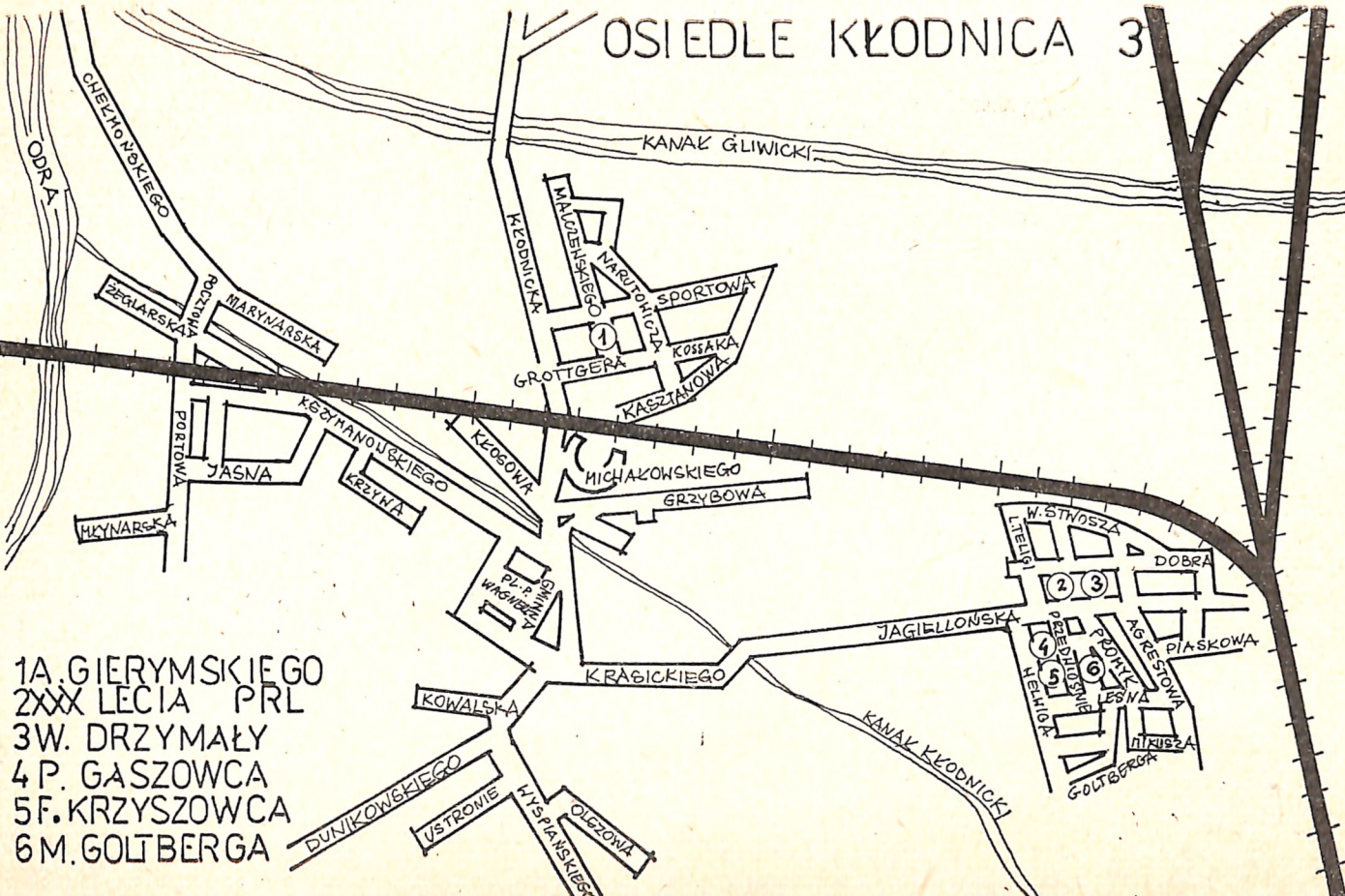
- |   |                       |
|---|-----------------------|
| 1 | JAŚMINOWA             |
| 2 | TOPOŁOWA              |
| 3 | ZASCJANEK             |
| 4 | J. DZIERŻONIA         |
| 5 | PŁ. WOLNOŚCI          |
| 6 | BIŁY ŁUG<br>SŁONECZNA |
| 7 | KROTKA                |
| 8 | PLEBISCYTOWA          |
| 9 | A. ZAWADZKIEGO        |

# OSIEDLE 2 POGORZELEC



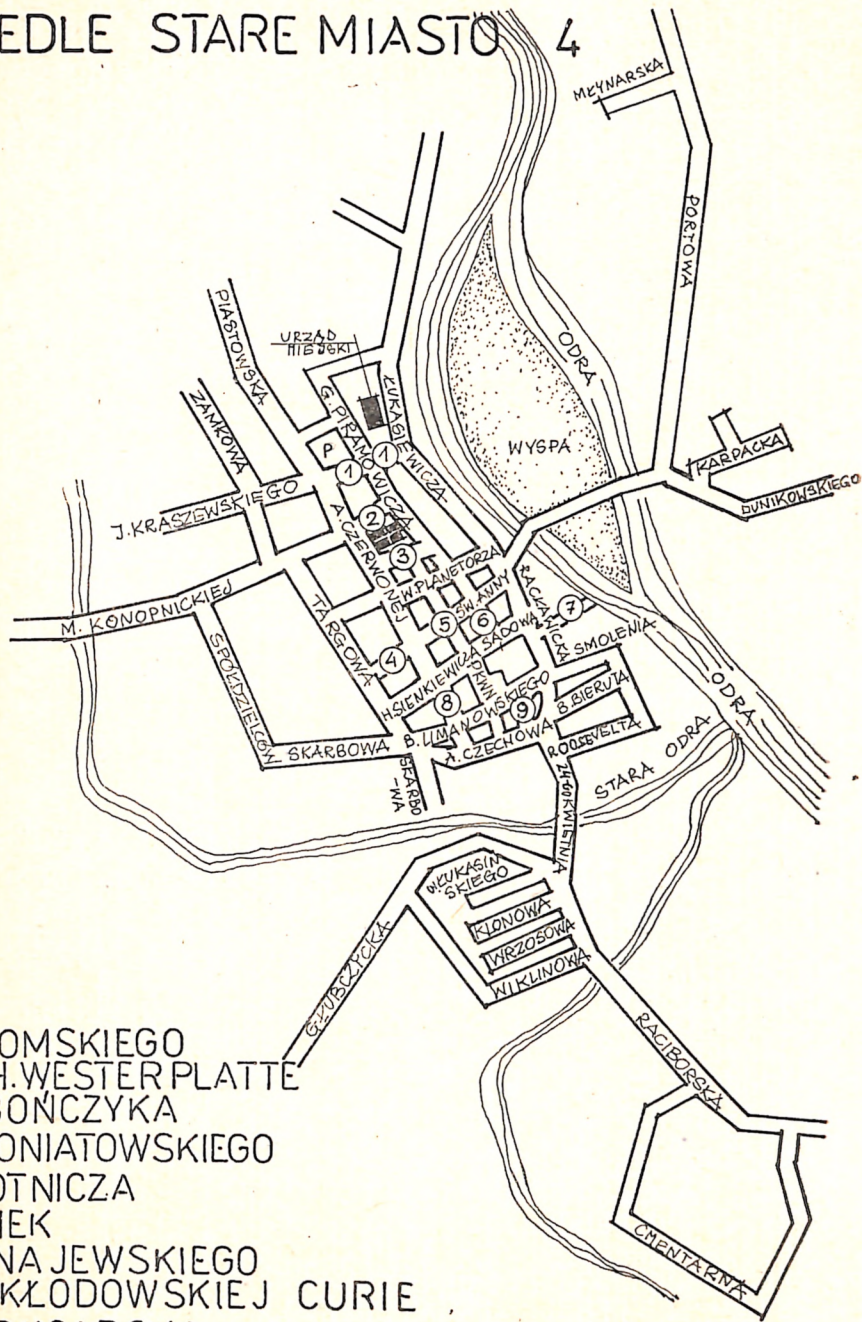
- 1 DĘBOWA
- 2 C.K. NORWIDA
- 3 H. WIENIAWSKIEGO

# OSIEDLE KŁODNICA 3



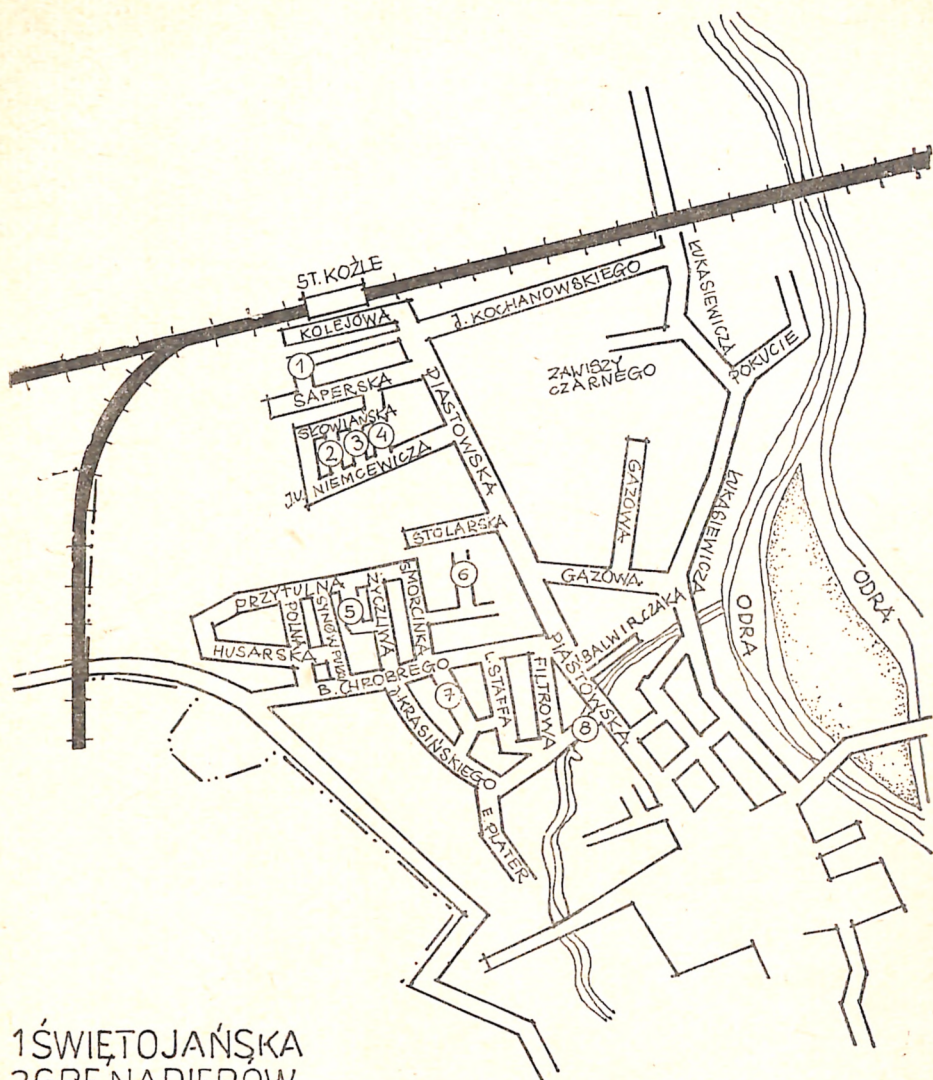
- 1A. GIERYMSKIEGO
- 2XXX LECIA PRL
- 3W. DRZYMAŁY
- 4P. GĄSZOWCA
- 5F. KRZYSZOWCA
- 6M. GOLTBERGA

# OSIEDLE STARE MIASTO 4



- 1 ZEROMSKIEGO
- 2 BOH. WESTERPLATTE
- 3 N. BOŃCZYKA
- 4 J. PONIATOWSKIEGO
- 5 ZŁOTNICZA
- 6 RYNEK
- 7 DUNA JEWSKIEGO
- 8 M. SKŁODOWSKIEJ CURIE
- 9 GARNCARSKA

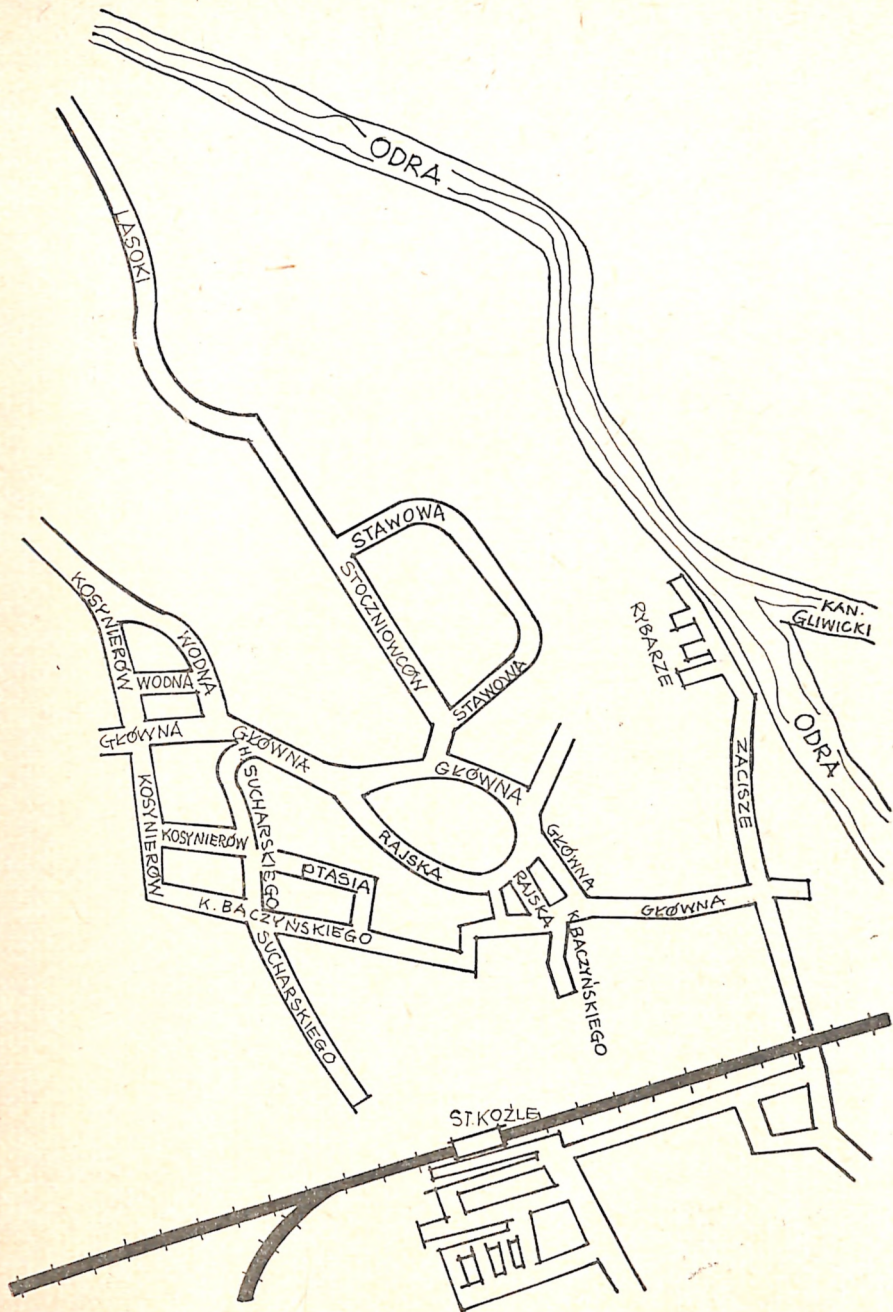
# OSIEDLE ZACHÓD 5



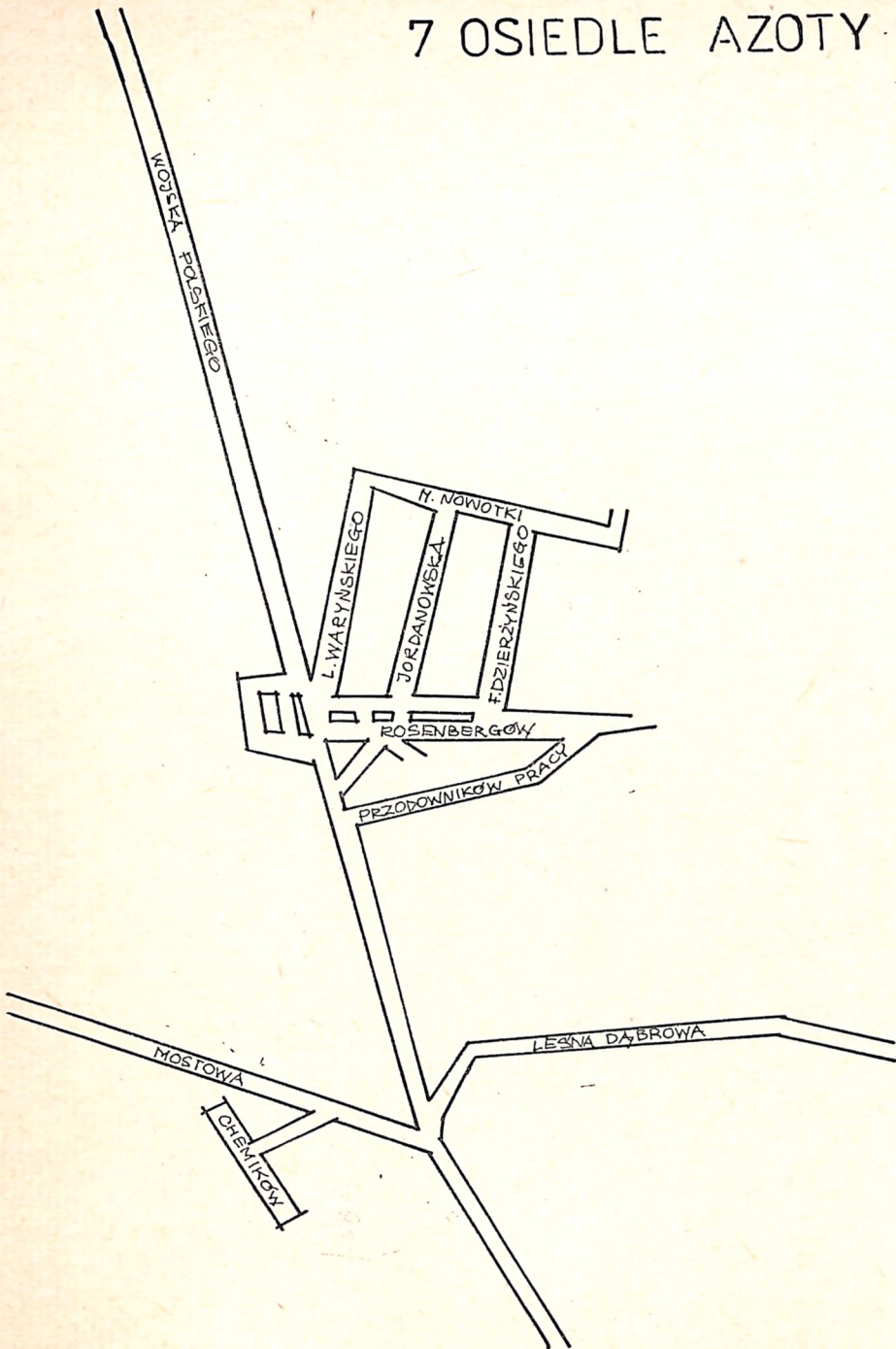
- 1 ŚWIĘTOJAŃSKA
- 2 GRE NADIERÓW
- 3 SZENWALDA
- 4 ARTYLERZYSTÓW
- 5 KOPERNIKA
- 6 ARCHIMEDESA

- 7 W. WASILEWSKIEJ
- 8 G. ZAPOLSKIEJ

# 6 OSIEDLE ROGI

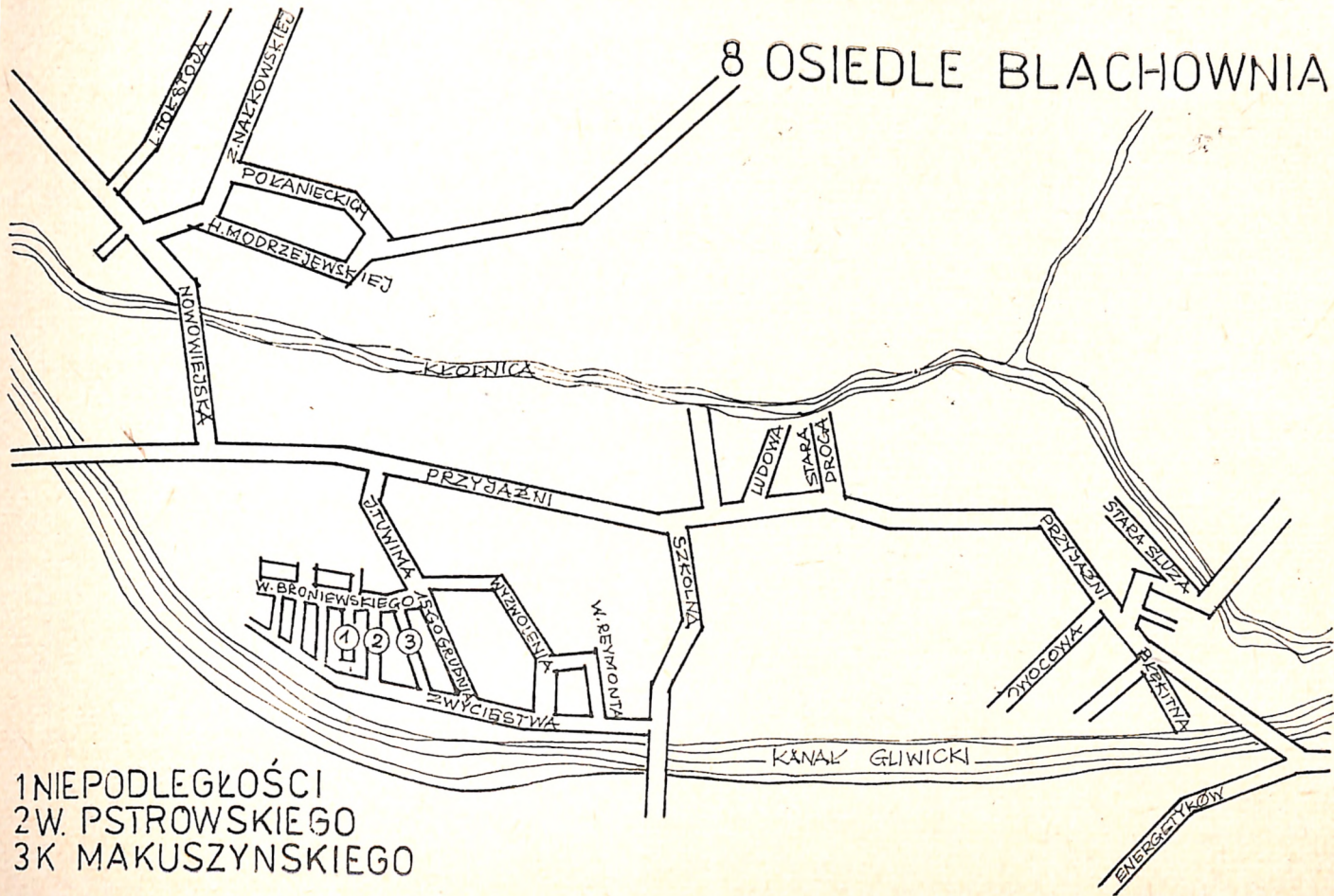


# 7 OSIEDLE AZOTY



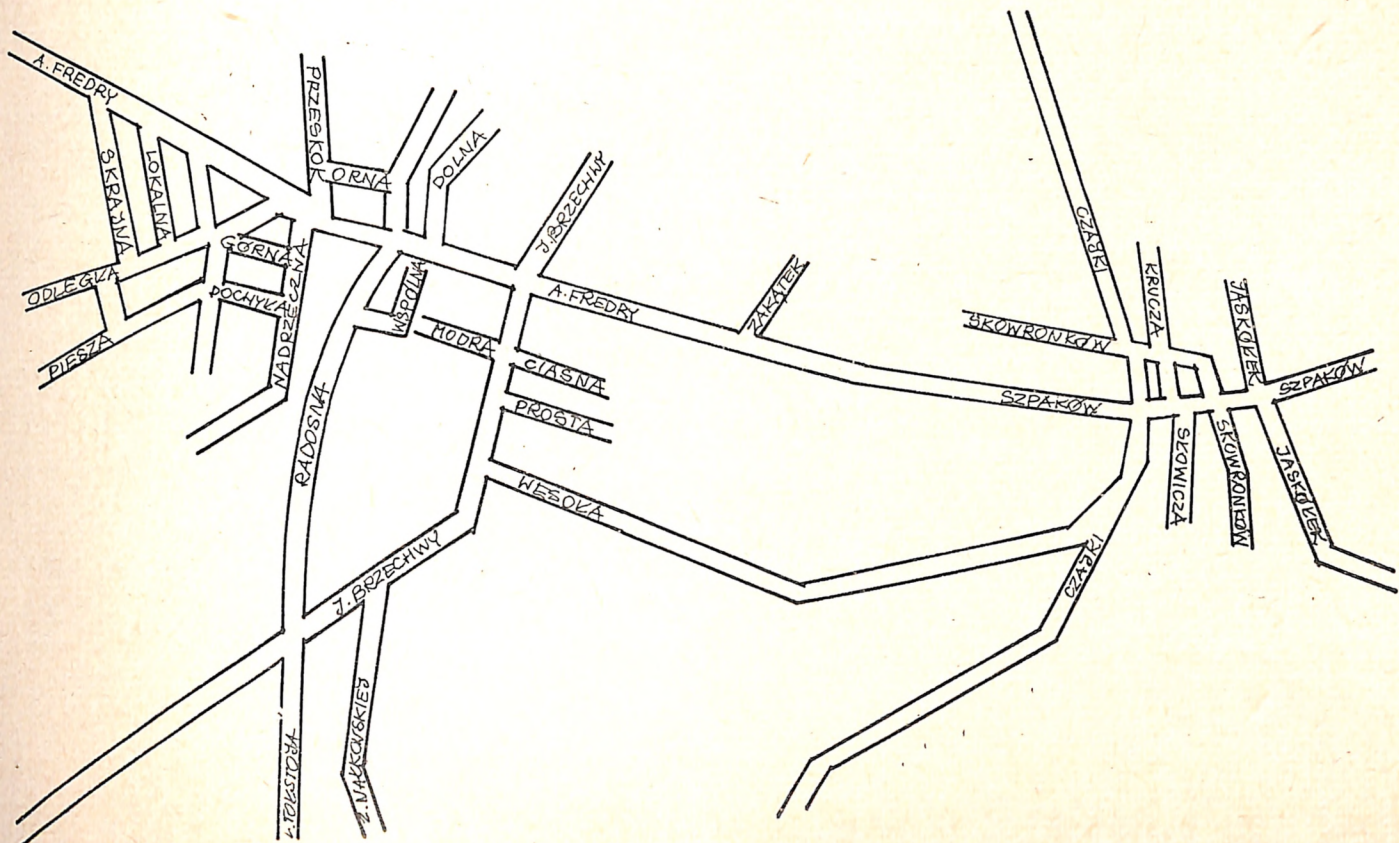


# 8 OSIEDLE BLACHOWNIA



- 1 NIEPODLEGŁOŚCI
- 2 W. PSTROWSKIEGO
- 3 K. MAKUSZYNSKIEGO

# 9 OSIEDLE CISOWA



# OSIEDLE SŁAWIĘCICE 10

